








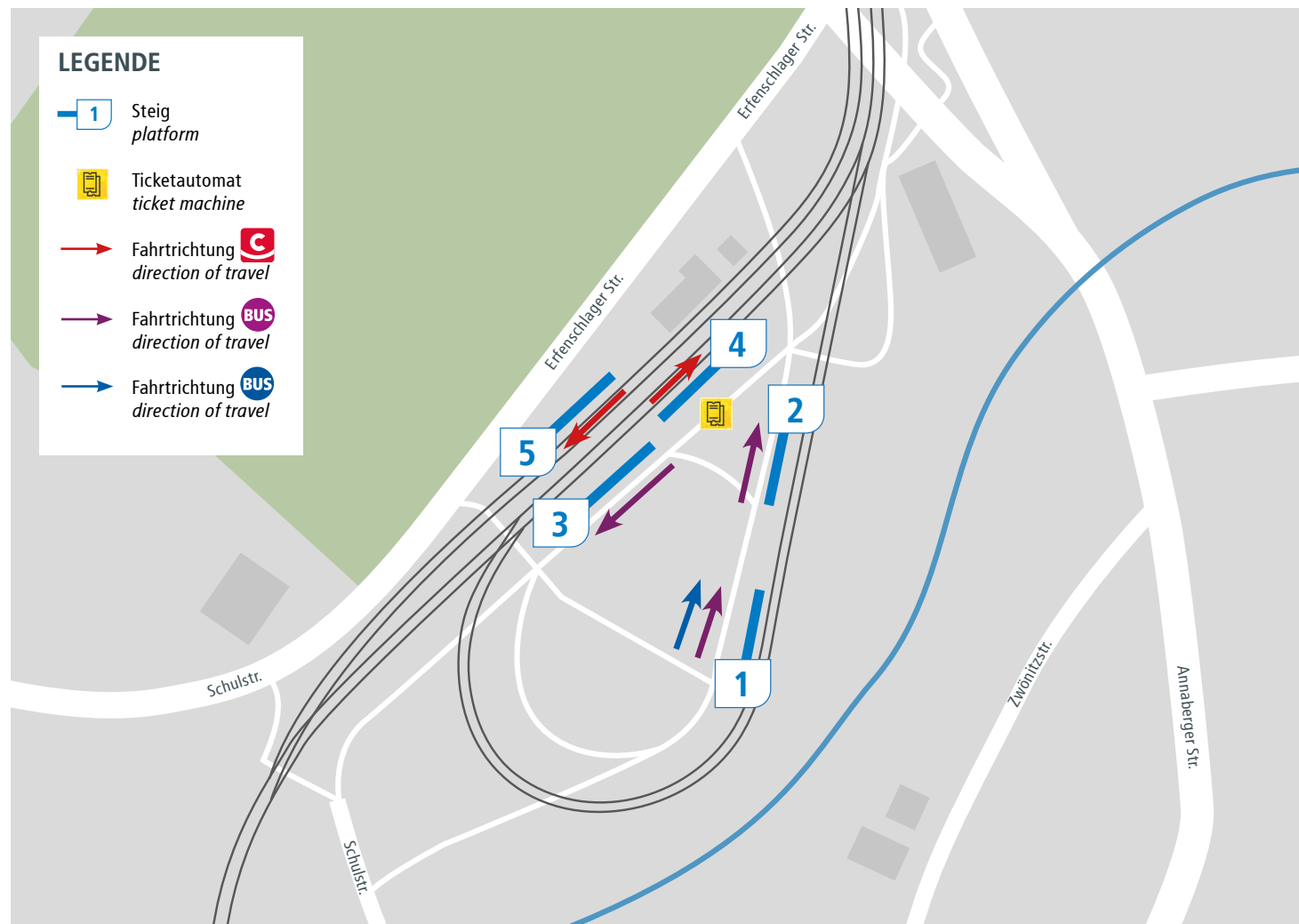


# Haltestellenumgebungsplan ALTCHERNITZ

Gültig ab 10. Dezember 2023  
Änderungen vorbehalten · Angaben ohne Gewähr

Linie line	Abfahrt in Richtung departure	Steig platform
 <b>6/C11</b>	Hauptbahnhof	4
	Stollberg	5
 <b>53</b>	Technopark	3
	Chemnitzer Str	3
 <b>E53</b>	Ankunft	3
 <b>73</b>	TU Campus	2
	Ankunft	3
 <b>S92</b>	Einsiedel, August-Bebel-Platz	2
	Ankunft	3
 <b>210</b>	Annaberg-Buchholz	3
	Omnibusbahnhof	2
 <b>211</b>	Zwönitz	3
	Omnibusbahnhof	2
 <b>N14</b>	Zentralhaltestelle über Bernsdorf	2
 <b>EV</b>	Ersatzverkehr Ankunft (verkehr nach Bekanntgabe)	3



Karte: © OpenStreetMap-Mitwirkende, CVAG



Weitere Informationen  
further information

CVAG.de/eza/ 

**CVAG**  
CHEMNITZER VERKEHRS-AG